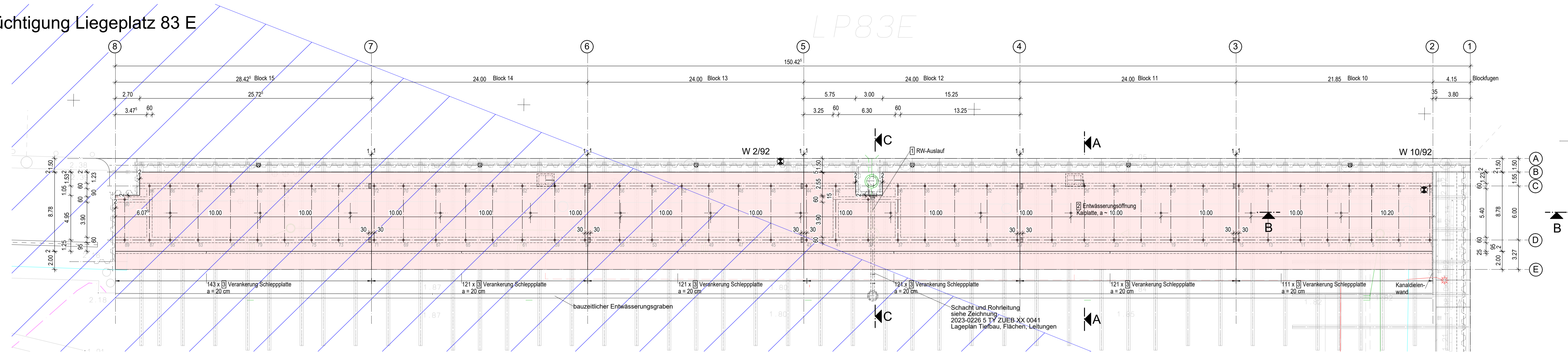
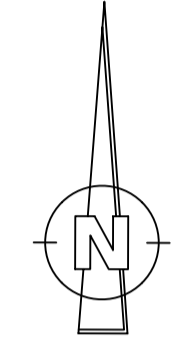


# Draufsicht - Ertüchtigung Liegeplatz 83 E

M 1:200

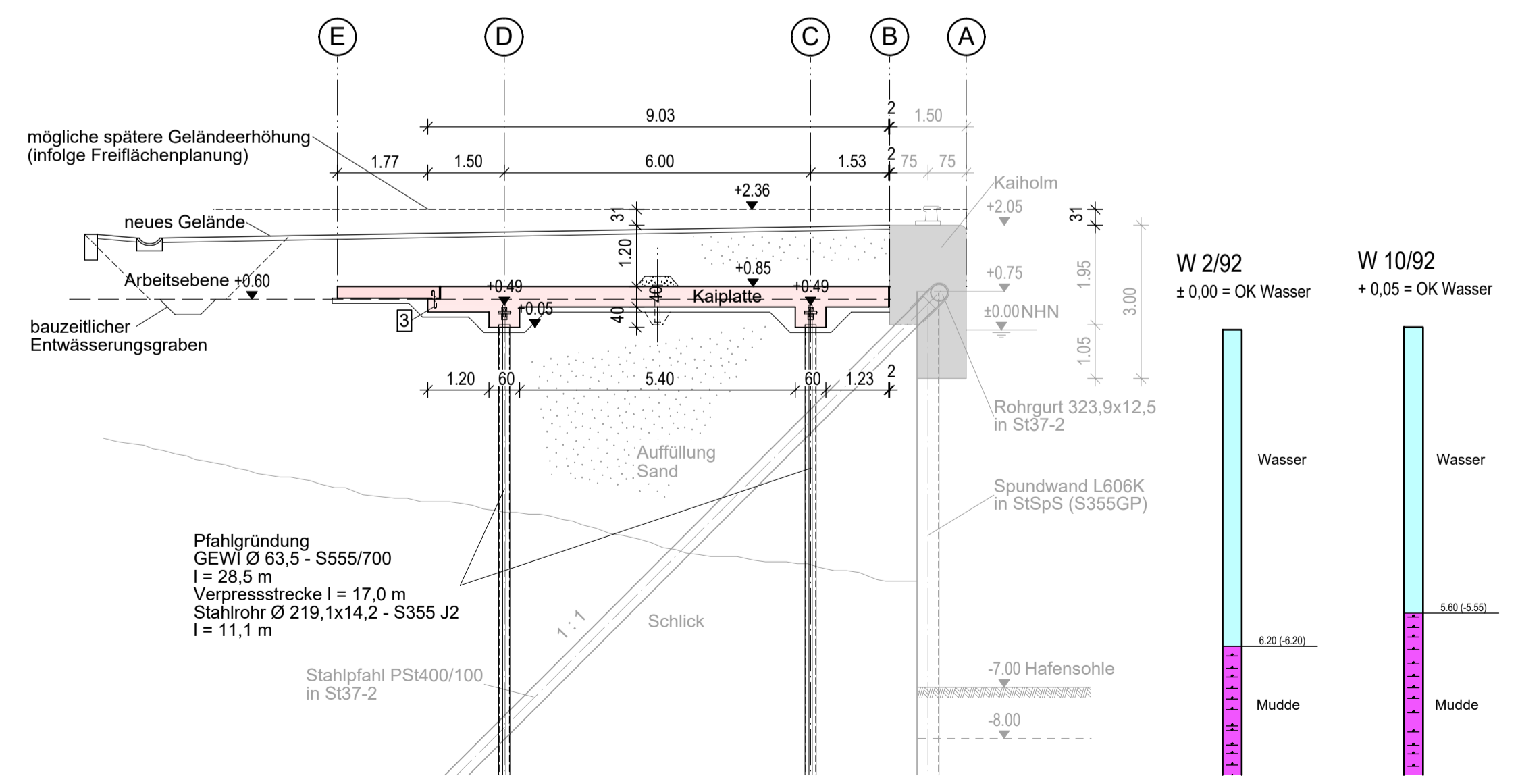


**schraffierter Bereich:**  
Kampfmittelverdachtsfläche

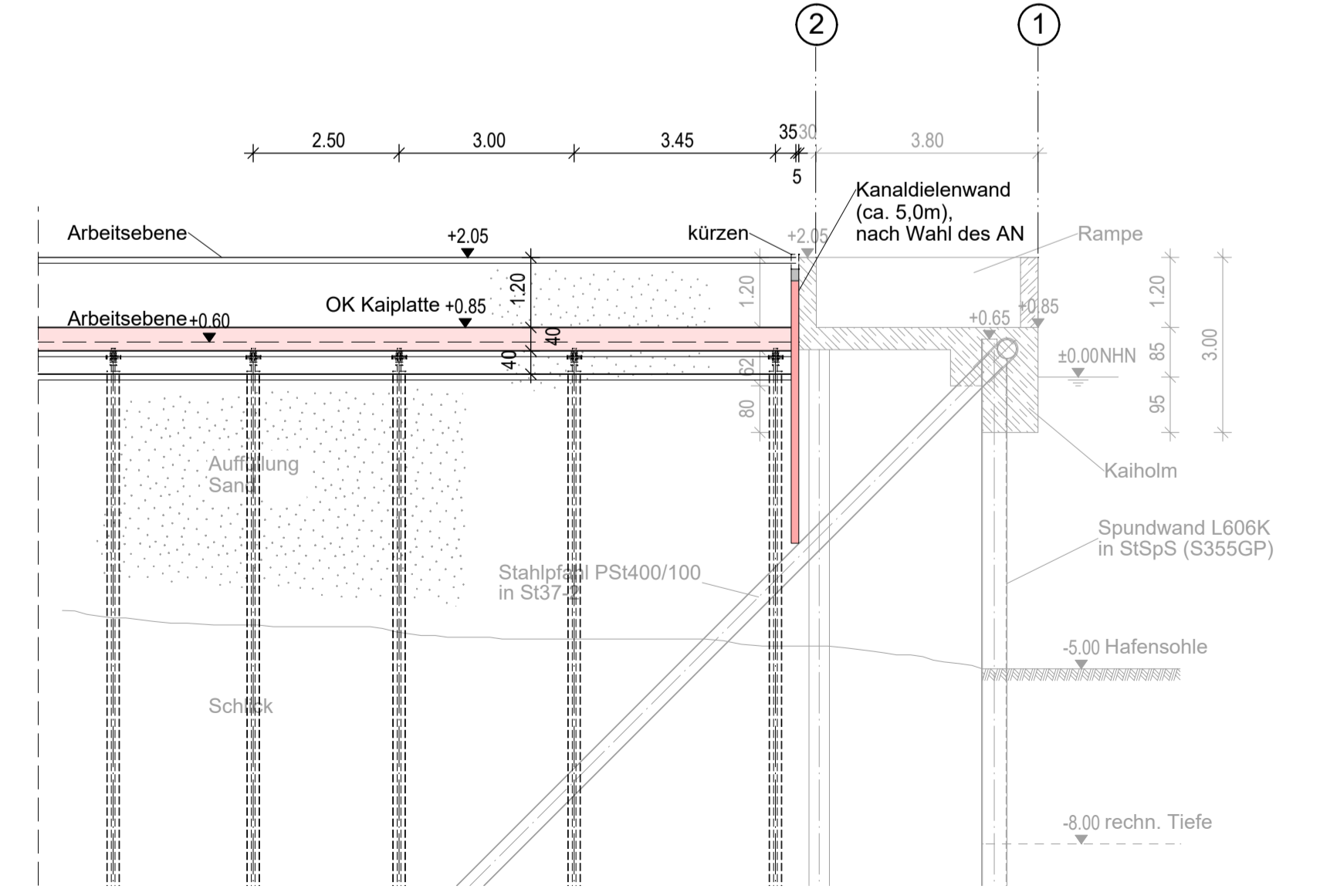
- Reihenfolge der Blockherstellung:**  
1. Blöcke 14, 12, 10  
2. Blöcke 15, 13, 11

- Zugehörige Pläne: (gemäß aktuellem Index)**  
- 2023-0226 5 KW ZBES XX 0001 Übersichtsplan Bestand  
- 2023-0226 5 KW ZBES XX 0002 Lageübersichtsplan Leitungsbestand  
- 2023-0226 5 KW ZUEB XX 0003 Abbruchplan  
- 2023-0226 5 KW ZUEB XX 0011 Pfahlplan - Draufsicht und Schnitte  
- 2023-0226 5 TY ZUEB XX 0041 Lageplan Tiefbau, Flächen, Leitungen  
- Materialliste M 12 - Ertüchtigung Kaiplatte

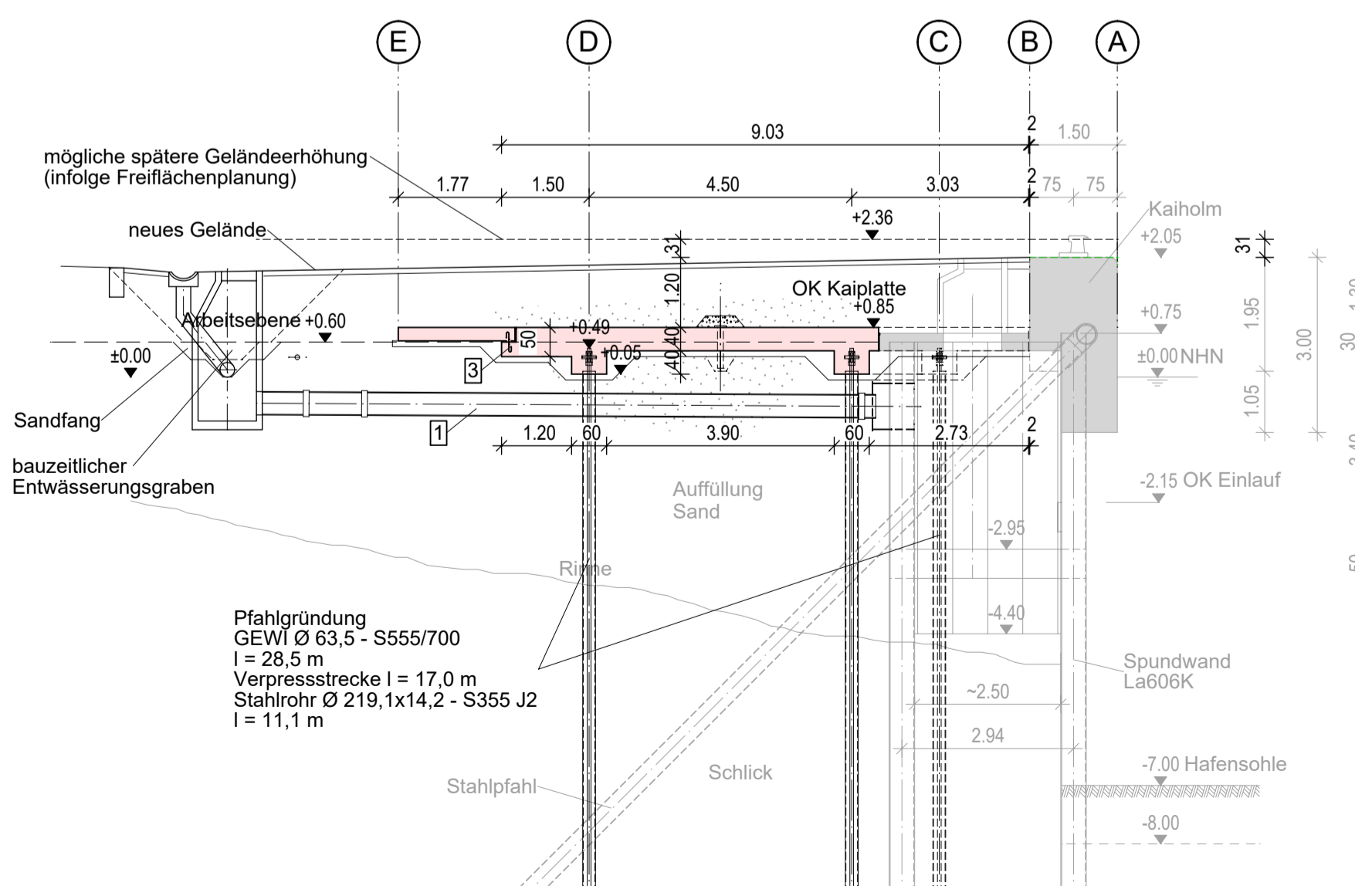
## Schnitt A-A M 1:100



## Schnitt B-B M 1:100



## Schnitt C-C M 1:100



Höhensystem: m NHN Lagesystem: ETRS 89

6					
5					
4					
3					
2					
1					
Änd.-Ind.	Datum	Beschreibung/Änderung	Gez.	Bearbeiter	

<b>Bauherr/Auftraggeber</b>  <b>HANSE- UND UNIVERSITÄTSSTADT ROSTOCK</b> Hafen- und Seemannsamt Warnowufer 60a, 18057 Rostock			
Phase	<b>Ausführungsplanung</b>	Bestätigung Bauherr	
Vorhaben/Objekt	<b>Stadthafen Rostock, Christinenhafen</b> <b>Ertüchtigung Liegeplatz 83 E</b>	Bearbeiter	
Fachbereich/Zeichnungsinhalt	<b>Übersichtsplan Ertüchtigung Kaiplatten</b>	gezeichnet	
Wasserbau		Maße geprüft	
Verfasser		Kontrolle 1	
		Kontrolle 2	
Auftrags-Nr./Plancode	<b>2023-0226 00 5 KW ZUEB XX 0012</b>	Maßstab	1:200 / 1:100 / 1:25
		Datum	06.03.2024